



**КОМИТЕТ ИМУЩЕСТВЕННЫХ ОТНОШЕНИЙ
АДМИНИСТРАЦИИ ПЕРМСКОГО МУНИЦИПАЛЬНОГО ОКРУГА**

РЕШЕНИЕ
о размещении объектов № 703

Пермский край
Пермский округ

05.04.2023

Комитет имущественных отношений администрации Пермского муниципального округа разрешает Акционерному обществу «Газпром газораспределение Пермь» (ИНН 5902183841, ОГРН 1025900512670, почтовый адрес: 614000, г. Пермь, ул. Петропавловская, 43)

размещение объекта «Газопровод давлением до 1.2 Мпа, для размещения которого не требуется разрешения на строительство»

на землях государственная собственность на которые не разграничена

на срок 1 год с 05.04.2023г. по 04.04.2024г.

Местоположение: Пермский край, м.о. Пермский, п. Юг, ул. Пролетарская, к дому 28а

Приложение: схема предполагаемых к использованию земель или части земельного участка.

Особые условия использования:

1) При установке газопровода учесть параметры ширины проезда улично-дорожной сети, во избежание сужения полосы отвода дороги.

2) При условии получения разрешения на производство земляных работ.

Председатель комитета
имущественных отношений администрации
Пермского муниципального округа



Д.В. Ракицкий

(подпись, печать)

Схема предполагаемых к использованию земель или части земельного участка

Объект: Газопровод давлением до 1,2 Мпа, для размещения которого не требуется разрешения на строительство

Местоположение: расположенных по адресу: Пермский край, м.о. Пермский, п. Юг, ул. Пролетарская, к дому 28 а

Площадь земель или части земельного участка, кв.м.: 721

Категория земель: земли населенных пунктов

Вид разрешенного использования: -

Описание границ смежных землепользователей:

От точки н1 до точки н2 - земельный участок с кадастровым номером 59:32:2430001:2118

От точки н2 до точки н1 - земли общего пользования

Каталог координат, м

№ точки границы	X	Y
н1	486828.77	2226048.57
н2	486818.89	2226043.57
н3	486821.28	2226037.28
н4	486819.96	2226036.45
н5	486824.91	2226026.58
н6	486874.65	2226057.72
н7	486870.96	2226067.52
н8	486861.26	2226062.50
н9	486830.79	2226043.27
н1	486828.77	2226048.57


Условные обозначения:



- предполагаемый участок земель, на которых планируется размещение объекта

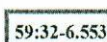


- границы и номер земельного участка, сведения о которых внесены в ЕГРН



- границы и номер объекта капитального строительства, сведения о которых внесены в ЕГРН

- граница кадастрового квартала

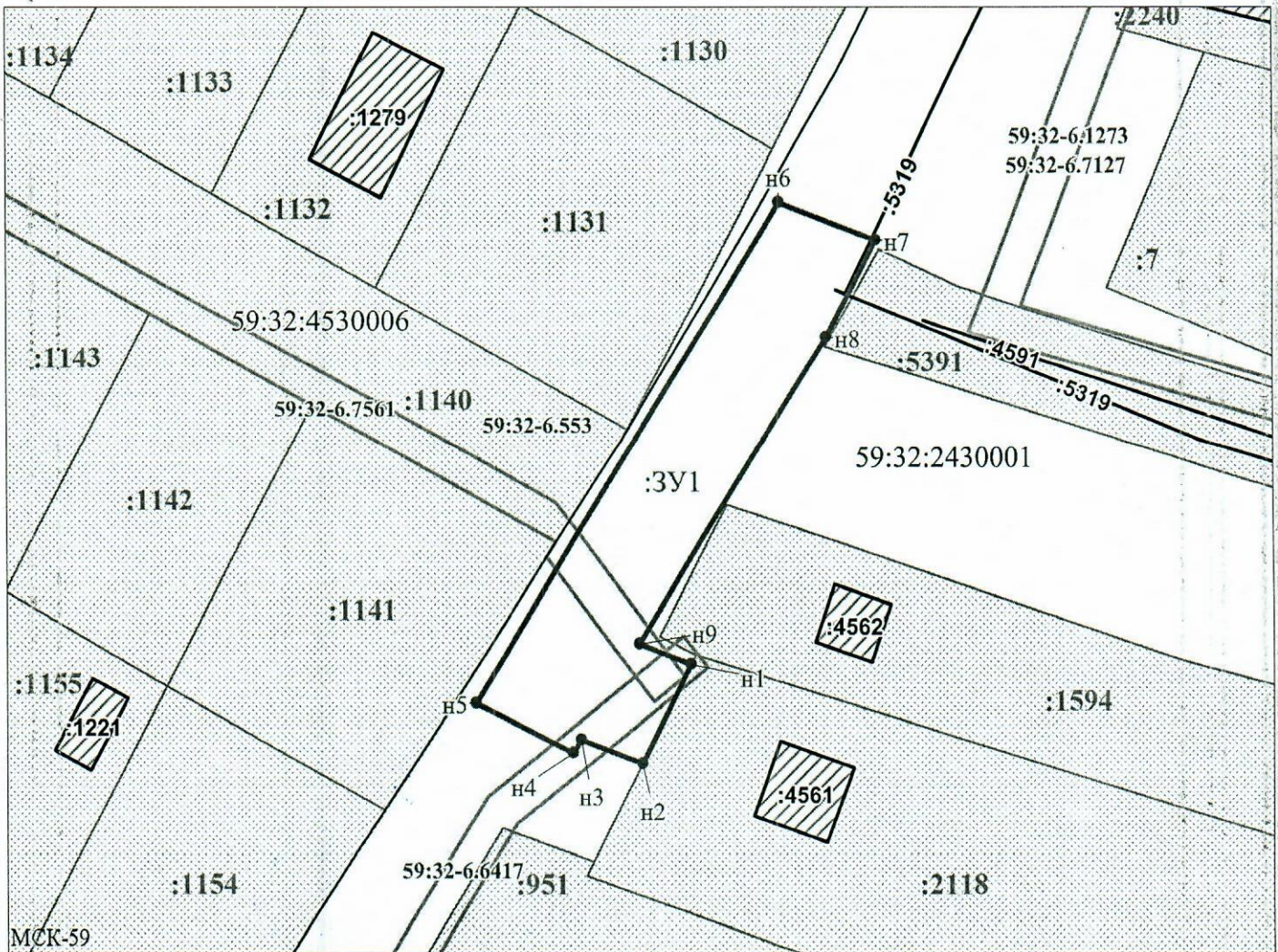


- зоны с особыми условиями использования территории, сведения о которых внесены в ЕГРН
- обозначение запрашиваемого земельного участка
- характерная точка границ земель или части земельного участка

:3У1

● н1

59:32:2430001 - номер кадастрового квартала



Масштаб 1:700
/ Осипова А.Д.

Заявитель:

МП

(подпись, расшифровка подписи)

(для юридических лиц
и индивидуальных предпринимателей)